 <b>RFI</b> <small>RETE FERROVIARIA ITALIANA</small> <small>GRUPPO FERROVIE DELLO STATO ITALIANE</small>	<i>Circolare Territoriale</i>	
<b>RFI-DPR-DTP_AN</b>	<b>CT 14/2017</b>	PAGINA 1 DI 4

In vigore dal **16/07/2017** ore **00:00**

<b>Fascicolo Circolazione Linee di:</b>		<b>ANCONA</b>	
N° fasc.	Linea interessata/Parte Generale	Tratto/i di linea	Località di servizio
<b>108CI</b>	Sulmona-Carpinone		Cansano

Attivazione / modifica  
Impiantistica:

Variazioni FCL:

<b>Oggetto:</b>	
<b>1</b>	Linea Sulmona-Carpinone: riattivazione fermata di "Cansano" al km.25+568.

**Descrizione dell'attivazione / modifica che apporta  
variazioni al FCL**

<b>1</b>	<b>Linea Sulmona -Carpinone: riattivazione fermata di "Cansano" al km. 25+568.</b>  Sulla linea Sulmona -Carpinone, fra le stazioni di Sulmona e Campo di Giove, viene riattivata all'esercizio la fermata di Cansano ubicata alla progressiva km. 25+568.
----------	--

**Variazioni al FCL**

<b>N° fasc.</b>	<b>pagine da sostituire</b>	<b>pagine da aggiungere</b>	<b>pagine soppresse senza sostituzione</b>
<b>108CI</b>	5/6, 43, 45/46, 61/62, 63/64, 65, 85/86, 87, 101/102, 103/104 e 105.		

**Descrizione dell'attivazione / modifica che non apporta  
variazioni al FCL**

**A-Interessante l'attività del personale dei treni**

**B-Non Interessante l'attività del personale dei treni**

**Prescrizioni ai treni**

*Le Prescrizioni dovranno essere consegnate ai treni per i 30 giorni successivi all'attivazione*

**A tutti i treni della linea Sulmona - Carpinone (e viceversa):**


Come da CT 14/2017 della DTP di Ancona in vostro possesso, riattivata all'esercizio la fermata di Cansano al km. 25+568.

**Distribuzione e Conferme**

- 1) Le Strutture di RFI e le Imprese Ferroviarie che ricevono la presente CT dovranno confermarne il ricevimento a questa Direzione Territoriale Produzione seguendo l'apposita procedura telematica o, in caso di sua inefficienza, con l'apposito modulo al numero di fax 071-592 3306 (926-3306 per rete FS).
- 2) Le Strutture di RFI che ricevono questa CT dovranno riprodurla e consegnarla al personale dipendente interessato, ricevendone conferma.
- 3) La presente CT dovrà essere conservata per 30 giorni dall'entrata in vigore.

**Il Direttore Territoriale Produzione**

Ing. Stefano MORELLINA

 <b>RFI</b> RETE FERROVIARIA ITALIANA GRUPPO FERROVIE DELLO STATO ITALIANE	<i>Circolare Territoriale</i>	
<b>RFI-DPR-DTP_AN</b>	<b>CT 14/2017</b>	<b>PAGINA 4 DI 4</b>

**Pagina lasciata intenzionalmente in bianco**












Linea **SULMONA - CARPINONE**

Grado di frenatura	Velocità massima Km/h			Progr. Chilom.	LOCALITA' DI SERVIZIO
	A	B	-		
III <sub>8</sub>	75	80		0,00	<b>SULMONA</b> P.L.A. ■ Km. 2,826
				2,96	<i>Sulmona Introd.</i>
	90	95			Cippo Km. 4,000 P.L.A. ■ Km. 4,510 P.L.A. ■ Km. 5,527 P.L.A. ■ Km. 6,617 P.L.A. ■ Km. 7,557
	65	70			Cippo Km. 8,000
				13,07	<i>Pettorano</i>
	70	75			Imb. gall. S. Donato Km.24,766
				25,57	<i>Cansano</i>
				30,95	<b>Campo di Giove</b>
				34,27	<i>C. di G.- M. Maiella</i>
	I <sub>8</sub>	75	80		Cippo Km. 39,000
I <sub>5</sub>				43,49	<i>Palena</i>
	80				Cippo Km. 44,000 P.L.A. ■ Km. 45,632
VIII	95	105			Cippo Km. 49,000
				49,16	<i>Rivisondoli</i>
	70	75			Cippo Km. 51,000
				52,31	<b>Roccaraso</b>
	65	70			Cippo Km. 61,000
	70	75			Cippo Km. 63,000
			68,75	<i>Alfedena</i>	





Segue Linea **SULMONA - CARPINONE**

Grado di frenatura	Velocità massima Km/h			Progr. Chilom.	LOCALITA' DI SERVIZIO
	A	B	-		
VIII	70	75		68,75	<b>Alfedena</b>
VI	95	100			Cippo Km. 69,000
	80	85			P.L.A.  Km. 71,338
	95	100			Cippo Km. 72,000
	95	100			P.L.A.  Km. 73,029
III <sub>8</sub>	70	75			Cippo Km. 74,000
	<del>30</del>	<del>30</del>		76,82	<b>Castel di Sangro</b>
	95	100			P.L.A.  Km. 79,108
VIII	70	75			Cippo Km. 82,000
					Sb. gall. M. Pagano Km. 85,362
					P.L.A.  Km. 86,223
				86,47	<b>S. Pietro A.</b>
				93,17	<b>Villa S. Michele</b>
				94,32	<b>Vastogirardi</b>
	65	70			Cippo Km. 99,000
	<del>30</del>	<del>30</del>		99,69	<b>Carovilli</b>
					P.L.A.  Km. 103,885
					P.L.A.  Km. 105,176
				105,60	<b>Pescolanciano</b>
				110,30	<b>Sessano</b>
					P.L.A.  Km. 111,779
	70	75			Cippo Km. 113,000
				118,10	<b>CARPINONE</b>

Grado di Prestazione	Ascesa %	Progressive chilometriche	Distanze parziali	LOCALITA' DI SERVIZIO	Posti di blocco	INDICAZIONI DI SERVIZIO E PROTEZIONE P.L.	Numero e capacità binari				
28	27	0,000		(da Pescara) <b>SULMONA</b> (da Terni)  (per Roma)			Vari 281-348				
				2,826	2,826	P.L.A.					
				28	2,960	0,134	<i>Sulmona Introdacqua</i>			—	
					4,000	1,040	Cippo				
					4,510	0,510	P.L.A.				
					5,527	1,017	P.L.A.				
					6,617	1,090	P.L.A.				
					7,557	0,940	P.L.A.				
					8,000	0,443	Cippo				
					13,070	5,070	<i>Pettorano sul Gizio</i>			—	
				19,160	6,090	Rifornitore					
				24,766	5,606	lmb. gall. S. Donato					
17	18	0	25,568	0,802	<i>Cansano</i>			—			
			30,948	5,380	<b>Campo di Giove</b>			1 172			
			34,271	3,323	<i>Campo di Giove</i>			—			
			39,000	4,729	Cippo						
			43,490	4,490	<i>Palena</i>			—			
			44,000	0,510	Cippo						
			45,632	1,632	P.L.A.						
			49,000	3,368	Cippo						
			1	0	0	49,156	0,156	<i>Rivisondoli</i>			—
						51,000	1,844	<i>Pescocostanzo</i>			
						52,310	1,310	<b>Roccaraso</b>			1 244
						52,653	0,343	P.L.			
61,000	8,347	Cippo									
63,000	2,000	Cippo									
68,754	5,754	<i>Alfedena - Scontrone</i>			—						

(1) Fine SCMT: deviativo di uscita stazione di Sulmona.

(2) Inizio SSC: deviativo di uscita stazione di Sulmona.

(3) Il dispositivo di comando automatico del segnale di protezione della stazione di Campo di Giove denominato "AT1d" è ubicato al Km. 29,707.

(4) Vedasi disposizioni varie relative a località di servizio.

## VELOCITA' DI IMPOSTAZIONE

		(3012)		
0,0	<b>SULMONA</b>	75		
3,0	<i>Sulmona Int.</i>			
	Cippo Km. 4,000	85		
	Cippo Km. 8,000	65		
13,1	<i>Pettorano</i>			
	Imb. galleria S. Donato Km.24,766	70		
25,6	<i>Cansano</i>			
	Dev. I.	30		
30,9	<b><u>Campo di Giove</u></b>			
	Dev. U.	70		
34,3	<i>Campo di Giove-M. Maiella</i>			
	Cippo Km. 39,000	75		
43,5	<i>Palena</i>			
	Cippo Km. 44,000	80		
	Cippo Km. 49,000	65		
49,2	<i>Rivisondoli</i>			
	Cippo Km. 51,000			
	Dev. I.	30		
52,3	<b><u>Roccaraso</u></b>			
	Dev. U.	65		
	Cippo Km. 61,000			
	Cippo Km. 63,000			
68,8	<i>Alfedena</i>			
	Cippo Km. 69,000	80		
	Cippo Km. 72,000			
	Cippo Km. 74,000			
	Cippo Km. 76,000	70		
	Dev. I.	30		
76,8	<b><u>Castel di Sangro</u></b>			
	Dev. U.	70		
	Cippo Km. 82,000	85		
	Sb. gall. M. Pagano Km. 85,362	65		
86,5	<i>S. Pietro A.</i>			
93,2	<i>Villa S. Michele</i>			
94,3	<i>Vastogirardi</i>			
	Cippo Km. 99,000			
	Dev. I.	30		
99,7	<b><u>Carovilli</u></b>			
	Dev. U.	65		
105,6	<i>Pescolanciano</i>			
110,3	<i>Sessano del Molise</i>			
	Cippo Km. 113,000			
118,1	<b><u>CARPINONE</u></b>			

	<b>78209</b>	<b>78211</b>	<b>78309</b>	
	NCLS	NCLS	NCLS	
	(3012) d	(3012) d	(3012) d	
		<sup>78260</sup>		
	<b>8.06</b>	<b>10.06</b>	<b>12.06</b>	◦ <b>SULMONA</b>
	(13)	(13)	(13)	<i>Sulmona Introdacqua</i>
	(32)	(32)	(32)	<i>Pettorano</i>
	9(00)	11(00)	13(00)	<i>Cansano</i>
	<sup>78260</sup> <b>14</b> <b>15</b>	<b>14</b> <b>15</b>	<b>14</b> <b>15</b>	◦ <b>Campo di Giove</b>
	(25)	(25)	(25)	<i>C.d.G. Monte Maiella</i>
	(39)	(39)	(39)	<i>Palena</i>
	(44)	(44)	(44)	<i>Rivisondoli Pescoc.</i>
	<b>48</b> <b>49</b>	<b>48</b> <b>49</b>	<b>48</b> <b>49</b>	◦ <b>Roccaraso</b>
	10(06)	12(06)	14(06)	<i>Alfedena - Scontrone</i>
	<b>14</b> <b>15</b>	<b>14</b> <b>15</b>	<b>14</b> <b>15</b>	◦ <b>Castel di Sangro</b>
	(32)	(32)	(32)	<i>S. Pietro Avellana</i>
	(40)	(40)	(40)	<i>Villa S. Michele</i>
	(42)	(42)	(42)	<i>Vastogirardi</i>
	<b>48</b> <b>49</b>	<b>48</b> <b>49</b>	<sup>78208</sup> <b>48</b> <b>56</b>	◦ <b>Carovilli Roccasic.</b>



					◦ <b><u>SULMONA</u></b>
					<i>Sulmona Introdacqua</i>
					<i>Pettorano</i>
					<i>Cansano</i>
					◦ <b><u>Campo di Giove</u></b>
					<i>C.d.G. Monte Maiella</i>
					<i>Palena</i>
					<i>Rivisondoli Pescoc.</i>
					◦ <b><u>Roccaraso</u></b>
					<i>Alfedena - Scontrone</i>
					◦ <b><u>Castel di Sangro</u></b>
					<i>S. Pietro Avellana</i>
					<i>Villa S. Michele</i>
					<i>Vastogirardi</i>
					◦ <b><u>Carovilli Roccasic.</u></b>







Segue Linea **CARPINONE - SULMONA**

Grado di frenatura	Velocità massima Km/h			Progr. Chilom.	LOCALITA' DI SERVIZIO
	A	B	-		
III <sub>8</sub>	70	75		68,75	<i>Alfedena</i>
	65	70			Cippo Km. 63,000
	70	75			Cippo Km. 61,000
	<del>30</del>	<del>30</del>		52,31	<b><u>Roccaraso</u></b>
	95	105			Cippo Km. 51,000
V	80	80		49,16	<i>Rivisondoli</i>
					Cippo Km. 49,000
					P.L.A. ■ Km. 45,632
	75				Cippo Km. 44,000
VIII				43,49	<i>Palena</i>
	70	75			Cippo Km. 39,000
	<del>30</del>	<del>30</del>		34,27	<i>C. di G. - M. Maiella</i>
				30,95	<b><u>Campo di Giove</u></b>
				25,57	<i>Cansano</i>
	65	70			Sb. gall. S. Donato Km.24,766
				13,07	<i>Pettorano</i>
	75	80			Cippo Km. 8,000
					P.L.A. ■ Km. 7,557
					P.L.A. ■ Km. 6,617
					P.L.A. ■ Km. 5,527
					P.L.A. ■ Km. 4,510
					Cippo Km. 4,000
				2,96	<i>Sulmona Introd.</i>
					P.L.A. ■ Km. 2,826
				0,00	<b><u>SULMONA</u></b>

Grado di Prestazione	Ascesa %	Progressive chilometriche	Distanze parziali	LOCALITA' DI SERVIZIO	Posti di blocco	INDICAZIONI DI SERVIZIO E PROTEZIONE P.L.	Numero e capacità binari								
25	25	118,100		<b>CARPINONE</b>			Vari 151-180								
				<i>(per Campobasso)</i>											
				117,832			0,268	Km.	Limite di compartimento						
				113,000			4,832	Cippo							
				111,779			1,221	P.L.A.	■ Segn. Km.112,039 - Disp. Com. Km.114,179						
				110,301			1,478	<b>Sessano del Molise</b>		—					
								<b>Pescolanciano Chiauci</b>		—					
				105,601			4,700	P.L.A.		■ Segn. Km.105,236 - Disp.Com. Km.109,000					
				105,176			0,425	P.L.A.		■ Segn. Km.105,236 - Disp.Com. Km.109,000					
				103,885			1,291	P.L.A.							
25	25	99,687	4,198	<b>Carovilli Roccasicura</b>		1 182									
				99,408		0,279	P.L.	←		Segn. part. Carovilli					
				99,000		0,408	Cippo								
				94,317		4,683	<b>Vastogirardi</b>			—					
				93,171		1,146	<b>Villa S. Michele</b>			—					
				24		24	86,465		6,706	<b>S. Pietro Avellana Capracotta</b>		—			
										86,223		0,242	P.L.A.	■ Segn. Km.86,300-Disp. Com. Km.88,750	
										85,362		0,861	Imb. gall. M. Pagano		
										82,000		3,362	Cippo		
										79,108		2,892	P.L.A.	■ Segn. Km.79,168-Disp. Com. Km.81,477	
77,286	1,822	P.L.	←												
21	21	76,820	0,466		<b>Castel di Sangro</b>							Vari 185-405			
					76,000							0,820	Cippo		
					74,000			2,000				Cippo			
					73,029			0,971				P.L.A.	■ Segn. Km.73,131-Disp. Com. Km.75,581		
				72,000	1,029	Cippo									
				71,338	0,662	P.L.A.	■ Segn. Km.71,388-Disp. Com. Km.73,688								
				69,000	2,338	Cippo									
				25	25	68,754	0,246	<b>Alfedena - Scontrone</b>			—				

(1) Il dispositivo di comando automatico del segnale di protezione della stazione di Carovilli denominato "AT2s" è ubicato al Km. 100,400.

(2) Vedasi disposizioni varie relative a località di servizio.

Segue linea **CARPINONE - SULMONA**

Grado di Prestazione	Ascesa %	Progressive chilometriche	Distanze parziali	LOCALITA' DI SERVIZIO	Posti di blocco	INDICAZIONI DI SERVIZIO E PROTEZIONE P.L.	Numero e capacità binari		
25	25	68,754	0,246	<i>Alfedena - Scontrone</i>		⊗	—		
		63,000	5,754	Cippo					
		61,000	2,000	Cippo					
		52,653	8,347	P.L. ←					
		52,310	0,343	<b>Roccaraso</b>		② (1) ⬠ 30°/30°	1/244		
		51,000	1,310	Cippo					
		1	3	49,156	1,844	<i>Rivisondoli</i>		⊗	—
						<i>Pescocostanzo</i>			
				49,000	0,156	Cippo			
				45,632	3,368	P.L.A.		■ Segn. Km.45,700 - Disp. Com. Km.48,200	
				44,000	1,632	Cippo			
				43,490	0,510	<i>Palena</i>		⊗	—
				41,101	2,389	Imbocco gall. Maiella			
				39,000	2,101	Cippo			
				38,615	0,385	Sbocco gall. Maiella			
				34,271	4,344	<i>Campo di Giove</i>		⊗	—
						<i>Monte Maiella</i>			
				30,948	3,323	<b>Campo di Giove</b>		⬠ (2) 30°/30°	1/212
				25,568	5,380	<i>Cansano</i>		⊗	—
				24,766	0,802	Sb. gall. S. Donato			
				19,160	5,606	Rifornitore		↑	
		13,070	6,090	<i>Pettorano sul Gizio</i>		⊗	—		
		8,000	5,070	Cippo					
		7,557	0,443	P.L.A.		■ Segn. Km.7,610 - Disp. Com. Km.9,800			
		6,617	0,940	P.L.A.		■ Segn. Km.7,610 - Disp. Com. Km.9,800			
5,527	1,090	P.L.A.		■ Segn. Km.5,580 - Disp. Com. Km.7,900					
4,510	1,017	P.L.A.		■ Segn. Km.5,580 - Disp. Com. Km.7,900					
4,000	0,510	Cippo							
2,960	1,040	<i>Sulmona Introdacqua</i>		⊗	—				
2,826	0,134	P.L.A.		■ Segn. Km.2,886 - Disp. Com. Km.5,206					
0,000	2,826	<b>SULMONA</b>	(da Roma) (per Terni) (per Pescara)		● (3) 40/9 ● (4) 9 C G B O K H ⬠ 15	Vari 264-328			

- (1) Vedasi disposizioni varie relative a località di servizio.
- (2) Il dispositivo di comando automatico del segnale di protezione della stazione di Campo di Giove denominato "AT2s" è ubicato al Km.32,222.
- (3) Inizio SCMT: segnale di avviso stazione di Sulmona.
- (4) Fine SSC: segnale di protezione stazione di Sulmona.



## VELOCITA' DI IMPOSTAZIONE

	(3012)		
118,1	<b><u>CARPINONE</u></b>	70	
	Cippo Km. 113,000	65	
110,3	<i>Sessano del Molise</i>		
105,6	<i>Pescolanciano</i>		
	Dev. I.	30	
99,7	<b><u>Carovilli</u></b>		
	Dev. U.	65	
	Cippo Km. 99,000	70	
94,3	<i>Vastogirardi</i>		
93,2	<i>Villa S. Michele</i>		
86,5	<i>S. Pietro A.</i>		
	Imb. gall. M. Pagano Km. 85,362	65	
	Cippo Km. 82,000		
	Dev. I.	30	
76,8	<b><u>Castel di Sangro</u></b>		
	Dev. U.	65	
	Cippo Km. 76,000	85	
	Cippo Km. 74,000	80	
	Cippo Km. 72,000	85	
	Cippo Km. 69,000	70	
68,8	<i>Alfedena</i>		
	Cippo Km. 63,000	65	
	Cippo Km. 61,000	70	
	Dev. I.	30	
52,3	<b><u>Roccaraso</u></b>		
	Dev. U.	70	
	Cippo Km. 51,000	85	
49,2	<i>Rivisondoli</i>		
	Cippo Km. 49,000	80	
	Cippo Km. 44,000	75	
43,5	<i>Palena</i>	65	
	Cippo Km. 39,000		
34,3	<i>Campo di Giove-M. Maiella</i>		
	Dev. I.	30	
30,9	<b><u>Campo di Giove</u></b>		
	Dev. U.	65	
25,6	<i>Cansano</i>		
	Sb. galleria S. Donato Km.24,766		
13,1	<i>Pettorano</i>		
	Cippo Km. 8,000		
	Cippo Km. 4,000		
3,0	<i>Sulmona Int.</i>		
0,0	<b><u>SULMONA</u></b>		

<b>78260</b>	<b>78208</b>	<b>78210</b>		
NCLS	NCLS	NCLS		
(3012) d	(3012) d	(3012) d		
<b>6.51</b>	<b>14.25</b>	<b>16.25</b>		<b><u>CARPINONE</u></b>
7(04)	(38)	(38)		<i>Sessano del Molise</i>
(10)	(44)	(44)		<i>Pescolanciano C.</i>
<b>19</b> <b>20</b>	<sup>78309</sup> <b>53</b> <b>54</b>	<b>53</b> <b>54</b>		o <b><u>Carovilli Roccasic.</u></b>
(31)	15(05)	17(05)		<i>Vastogirardi</i>
(32)	(06)	(06)		<i>Villa S. Michele</i>
(39)	(13)	(13)		<i>S. Pietro Avellana</i>
<b>50</b> <b>51</b>	<b>24</b> <b>25</b>	<b>24</b> <b>25</b>		o <b><u>Castel di Sangro</u></b>

	<b>78260</b>	<b>78208</b>	<b>78210</b>		
	NCLS	NCLS	NCLS		
	(3012) d	(3012) d	(3012) d		
◦ <b><u>Castel di Sangro</u></b>	<b>7.50</b> <b>51</b>	<b>15.24</b> <b>25</b>	<b>17.24</b> <b>25</b>		
<i>Alfedena - Scontrone</i>	8(01)	35	35		
◦ <b><u>Roccaraso</u></b>	<b>42</b> <b>43</b>	<b>16.16</b> <b>17</b>	<b>18.16</b> <b>17</b>		
<i>Rivisondoli Pescoc.</i>	(48)	(22)	(22)		
<i>Palena</i>	(55)	(29)	(29)		
<i>C.d.G. Monte Maiella</i>	9(04)	(38)	(38)		
◦ <b><u>Campo di Giove</u></b>	<sup>78209</sup> <b>10</b> <b>16</b>	<b>44</b> <b>45</b>	<b>44</b> <b>45</b>		
<i>Cansano</i>	(23)	(53)	(53)		
<i>Pettorano</i>	(36)	17(06)	19(06)		
<i>Sulmona Introdacqua</i>	(47)	(17)	(17)		
◦ <b><u>SULMONA</u></b>	<b>9.56</b>	<b>17.24</b>	<b>19.24</b>		

					<b><u>CARPINONE</u></b>
					<i>Sessano del Molise</i>
					<i>Pescolaniano C.</i>
					° <b><u>Carovilli Roccasic.</u></b>
					<i>Vastogirardi</i>
					<i>Villa S. Michele</i>
					<i>S. Pietro Avellana</i>
					° <b><u>Castel di Sangro</u></b>



° <b><u>Castel di Sangro</u></b>				
<i>Alfedena - Scontrone</i>				
° <b><u>Roccaraso</u></b>				
<i>Rivisondoli Pescoc.</i>				
<i>Palena</i>				
<i>C.d.G. Monte Maiella</i>				
° <b><u>Campo di Giove</u></b>				
<i>Cansano</i>				
<i>Pettorano</i>				
<i>Sulmona Introdacqua</i>				
° <b><u>SULMONA</u></b>				

